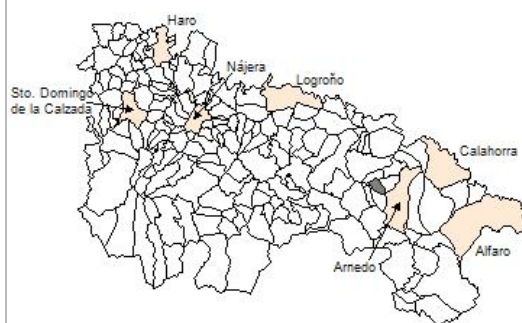


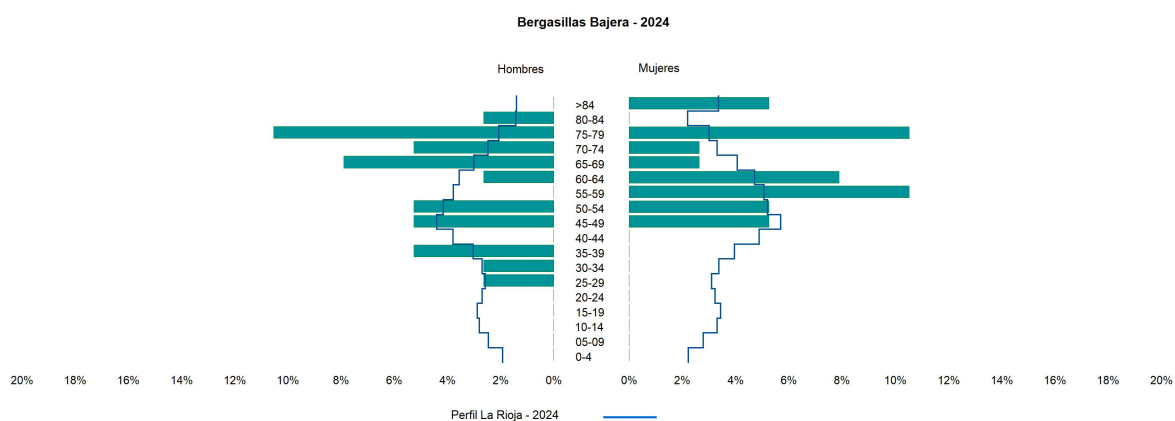
1. Datos Generales

Código INE	26029
Municipio	Bergasillas Bajera
Partido judicial	Calahorra
Zona de salud	Arnedo
Superficie municipal (Km2)	9,7
Altitud máx. del núcleo de población principal (m)	843
Distancia a la capital	45
Número de núcleos	4



2. Evolución Demográfica

Padrón	2022	2023	2024
Total	37	41	38
Hombres	19	23	19
Mujeres	18	18	19
Densidad	3,8	4,2	3,9
Extranjeros	2	2	2



3. Índices y tasas de Población (1/1/2024)

	Bergasillas Bajera	La Rioja
Ratio de feminidad (Total Mujeres / Total Hombres) x 100	100,00	102,64
Índice de infancia (Pob. de 0 a 14 / Pob. Total) x 100		13,34
Índice de tendencia (Pob. de 0 a 4 / Pob. de 5 a 9) x 100		79,34
Índice de juventud (Pob. de 15 a 29 / Pob. total) x 100	2,63	15,32
Índice de longevidad (Pob. > 84 / Pob. > 64) x 100	11,11	17,48
Índice de vejez (Pob. >= 65 / Pob. Total) x 100	47,37	22,12
Tasa de dependencia ((Pob. < 16 + Pob. > 64) / Pob. de 16 a 64) x 100	90,00	57,66
Tasa de reemplazo (Pob. de 20 a 29 / Pob. de 55 a 64) x 100	12,50	68,84
Tasa de maternidad (Pob. de 0 a 4 / Mujeres de 15 a 49) x 100		17,20
Tasa de residentes extranjeros (Total extranjeros / Pob. Total) x 100	5,26	14,42

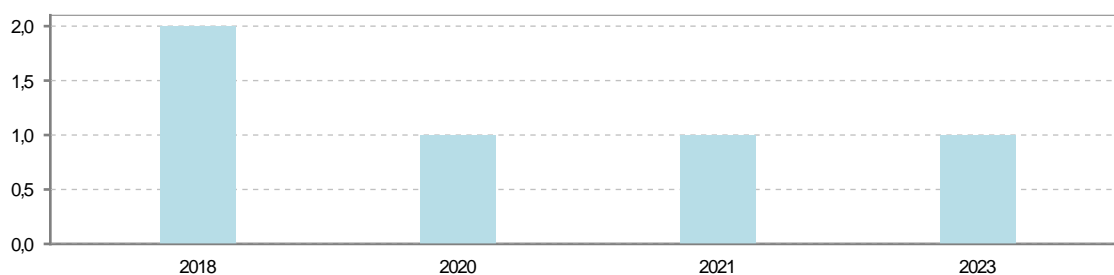
4. Movimiento Natural de la Población

	2018	2019	2020	2021	2022	2023
Nacimientos						
Defunciones	2		1	1		1
Matrimonios						
Crecimiento vegetativo	-2		-1	-1		-1

Nacimientos

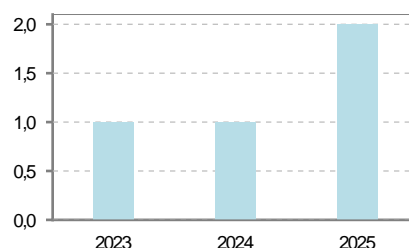


Defunciones

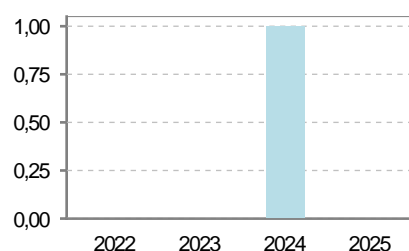


5. Mercado Laboral. (a 31 de marzo)

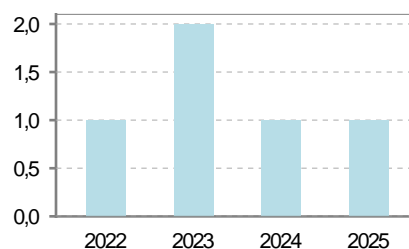
Afiliados	2022	2023	2024	2025
Total		1	1	2
R.General y otros		1		1
Autónomo no agrario			1	1
Autónomo agrario				



Contratos	2022	2023	2024	2025
Total			1	
Mujeres			1	



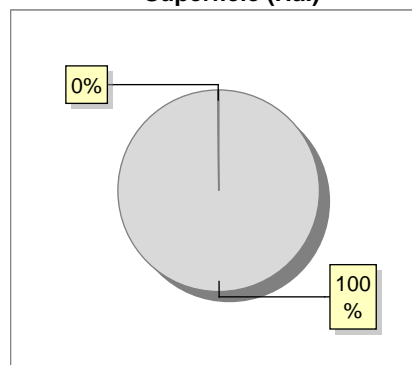
Paro registrado	2022	2023	2024	2025
Total	1	2	1	1
Hombres		2	1	1
Mujeres	1			



6. Catastro (2024)

Titulares		Unidades Urbanas	
Urbano	122	Industrial	57
Rústico	278	Residencial	64
Urbano/Rústico	312	Terciario y comercial	9
Unidades Rústicas		Equipamiento	4
Parcelas	4.071	Suelo vacante	40
Subparcelas	4.215	Edificio Singular	2
Valor Catastral Rústico		Superficie Urbana	
Valor (Miles de Euros)	168,48	Superficie edificada	1,15
		Superficie sin edificar	0,22
Valor Catastral Urbano (Miles de Euros)			
Valor catastral del suelo		121,08	
Valor catastral de la construcción		1.006,6	

Superficie (Ha.)



● Superficie rústica (Ha.)
● Superficie urbana (Ha.)

7. Ganadería (2024)

	Cabezas ganaderas	Unidades ganaderas
Aves		
Gallinas		
Pollos		
Bovinos		
Terneros de cebo		
Vacas de carne		
Vacas de ordeño		
Conejas		
Conejas		
Ovinos y Caprinos		
Cabras		
Ovejas		
Porcinos		
Cerdas		
Cerdos de cebo		



8. Distribución General del Terreno -Ha. (2023)

	Total	Regadío	Secano
Total Municipal	970	2	968
Tierras de cultivo	85	2	83
Barbecho y otras tierras	18		18
Cultivos herbáceos			
Cultivos leñosos	67	2	65
Aprovechamiento pastos	242		242
Eriales	15		15
Pastizales permanentes	227		227
Prados permanentes			
Prados y pastizales naturales			
Superficie agraria no utilizada	27		27
Baldíos	8		8
Cultivos permanentes	19		19
Superficies forestales arboladas	561		561
Espartizal			
Monte abierto	15		15
Monte leñoso	230		230
Monte maderable	316		316
Superficie ni agraria ni forestal	55		55
Ríos y lagos	5		5
Superficie no agrícola	21		21
Terreno improductivo	29		29

9. Cultivos herbáceos -Ha. (2023)

	Secano	Regadío	Total
Total cultivos herbáceos			
Cereales grano			
Leguminosas grano			
Patata			
Cultivos industriales			
Flores y plantas			
Cultivos forrajeros			
Hortalizas			

10. Cultivos leñosos -Ha. (2023)

	Secano	Regadío	Total
Total cultivos leñosos	65	2	67
Cítricos			
Frutales	56	1	57
Viñedo	5		5
Olivar	4		4
Otros cultivos leñosos		1	1
Viveros			

11. Entidades Financieras

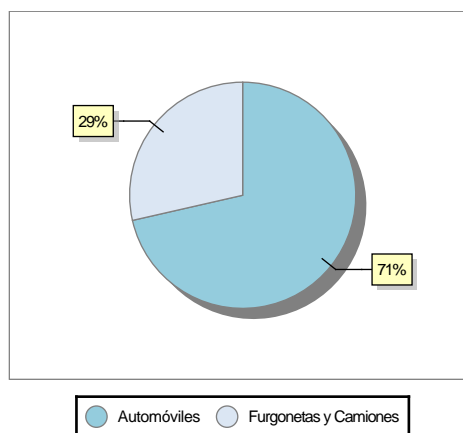
	2022	2023	2024
Entidades financieras de Depósito	0	0	0
Entidades Financieras de Crédito	0	0	0

12. Salud

	2022	2023	2024
Centros de salud	0	0	0
Consultorios	0	1	0
Farmacias	0	0	0
Botiquines	0	0	0

13. Parque de Vehículos

	2020	2021	2022	2023
Total vehículos	28	28	28	28
Automóviles	19	19	19	20
Motos	0	0	0	0
Furgonetas y Camiones	9	9	9	8
Autobuses	0	0	0	0
Tractores industriales	0	0	0	0
Otros vehículos	0	0	0	0



14. Espacios Deportivos

	2024
Campos de tiro	0
Campos de golf	0
Campos de fútbol	0
Rocodromos	0
Pistas de petanca	0
Pistas de padel	0
Pistas de atletismo	0
Piscinas cubiertas	0
Pistas de squash	0
Pistas polideportivas	1
Pistas de tenis	0
Piscinas al aire libre	0
Pabellones polideportivos	0
Pabellones con fronton	0
Frontones	0

15. Turismo (2024)

	Establecimientos	Habitaciones	Plazas
Hoteles			
Casas rurales			
Restaurantes			
Hostales			
Pensiones			
Turismo activo			
Agencias de viajes			
Apartamentos			
Campings			
Albergues turísticos			
Viviendas de uso turístico			
Empresas organizadoras de congresos y reuniones			

16. Conectividad: Banda ancha Fija

Entidad Municipal	Caudal de Bajada	Fibra optica de centralita	Fibra optica hasta el Hogar
Bergasilla Bajera	6 Mb	NO	NO

17. Conectividad: Banda ancha Movil

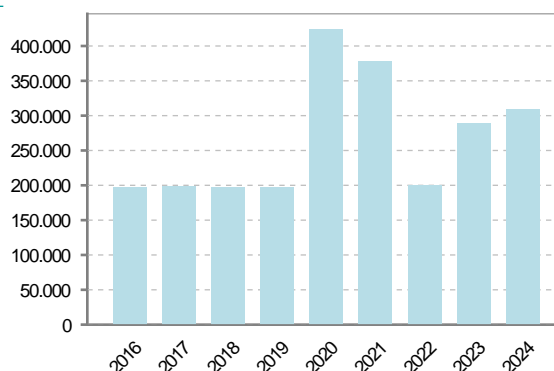
Entidad Municipal	Caudal de Bajada	UMTS
Bergasilla Bajera		NO

18. Presupuestos Municipales

Gastos por capitulos

Gastos de Personal	46.200
Gastos en Bienes Corrientes y Servicios	97.850
Gastos Financieros	3.500
Transferencias Corrientes	14.750
Inversiones Reales	145.000
Transferencias de Capital	1.800
Activos Financieros	0
Pasivos Financieros	0

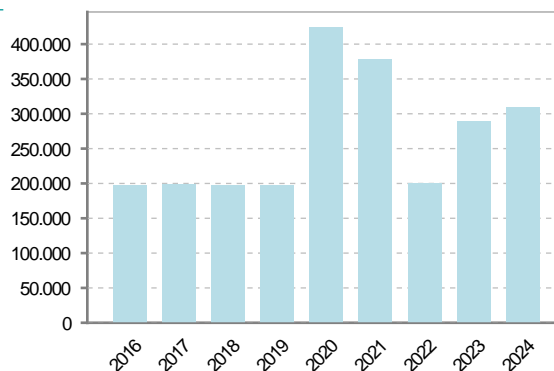
Gastos



Ingresos por capitulos

Impuestos Directos	78.326
Impuestos Indirectos	1.000
Tasas y Otros Ingresos	16.624
Transferencias Corrientes	40.800
Ingresos Patrimoniales	54.550
Enajenacion de Inversiones Reales	0
Transferencias de Capital	117.800
Activos Financieros	0
Pasivos Financieros	0

Ingresos



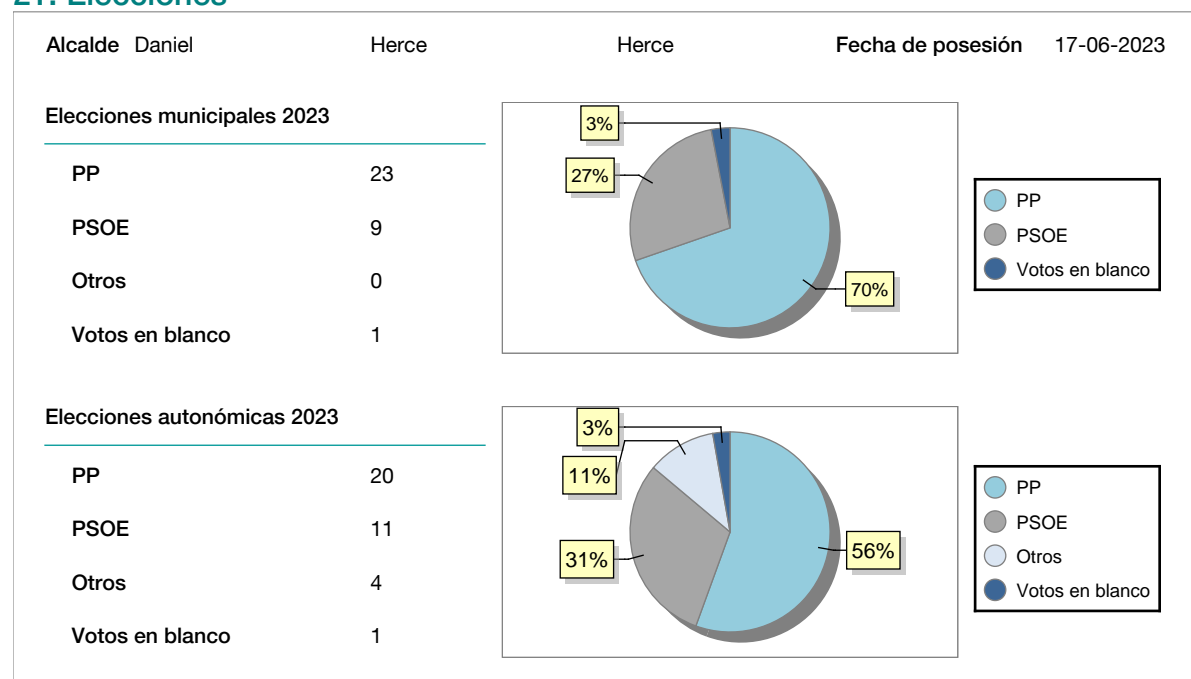
19. Educación - Curso 2024 / 2025 - Centros públicos

Educación Infantil 2º Ciclo, Primaria y Especial		ESO, Bachillerato y Ciclos Formativos	
Institución educativa		Institución educativa	
CRA	Sin centro rural agrupado	Centros	0
Colegios	0	Alumnado	
Alumnado		ESO	0
Alumnos	0	Bachillerato	0
		Ciclos Formativos	0
Alumnos			
<div>SIN DATOS</div>			

20. Educación - Curso 2024 / 2025 - Centros privados

Educación Infantil 2º Ciclo, Primaria y Especial		ESO, Bachillerato y Ciclos Formativos	
Institución educativa		Institución educativa	
Colegios	0	Centros	0
Alumnado		Alumnado	
Alumnos	0	ESO	0
		Bachillerato	0
		Ciclos Formativos	0
Alumnos			
<div>SIN DATOS</div>			

21. Elecciones



22. Renta Media

	2021	2022
Media de la renta por unidad de consumo		
Renta neta media por hogar	27.693	